



## Liite 13, Tampereen kansallisen kaupunkipuiston valmisteluun liittyvät päätökset (otteet päätöksistä)

Liitteeseen 13 on koottu Tampereen kansallisen kaupunkipuiston valmisteluun liittyvät päätökset. Liitteen kansisivulla on luettelo päätöksistä sekä linkit niihin kaupunginhallituksen pöytäkirjoihin ja viranhaltijapäätöksiin, jotka löytyvät Tampereen kaupungin pöytäkirjapalvelusta. Seuraavat liitteen sivut ovat pdf-muotoiset otteet päätöksistä.

- Kaupunginhallituksen kokous 11.5.2020, § 211 Tampereen kansallisen kaupunkipuiston rajausehdotus (kehittämiskokousasia). [Linkki pöytäkirjaan.](#)
- Kaupunginhallituksen kokous 12.8.2019, § 334 Tampereen kansallisen kaupunkipuiston valmisteluaineiston nähtäville asettaminen. [Linkki pöytäkirjaan.](#)
- Kaupunginhallituksen kokous 15.4.2019, § 152 Tampereen kansallinen kaupunkipuisto-hankkeen tilannekatsaus. [Linkki pöytäkirjaan.](#)
- Viranhaltijapäätös – pormestari 7.8.2018, § 112 Tampereen kansallisen kaupunkipuiston hakuvaihetta koskevan ohjaus- ja suunnitteluryhmän nimeäminen. [Linkki päätökseen.](#)
- Kaupunginhallituksen kokous 20.2.2017, § 121 Tampereen kansallisen kaupunkipuiston tarveselvitys
- Viranhaltijapäätös – pormestari 4.2.2015, § 14 Kansallista kaupunkipuistoa koskevan tarveselvityksen ohjausryhmän ja suunnitteluryhmän työskentelykauden jatkaminen
- Viranhaltijapäätös – pormestari 30.10.2013, § 321 (Ohjausryhmän asettaminen kansallisen kaupunkipuiston tarveselvityksen laatimista varten vuosille 2013-2014)
- Kaupunginvaltuuston kokous 15.4.2013, 121 §, Valtuustoaloite kansallisen kaupunkipuiston perustamiseksi Tampereelle – Matti Höyssä



Kaupunginhallituksen kokous 11.5.2020, § 211  
Tampereen kansallisen kaupunkipuiston rajausehdotus  
(Kehittämiskokousasia)



Asiakirja on sähköisesti allekirjoitettu päätöksentekojärjestelmässä.

---

## § 211

### Tampereen kansallisen kaupunkipuiston rajausehdotus (kehittämiskokousasia)

TRE:4923/11.04.00/2018

Valmistelija / lisätiedot:  
Mikko Nurminen

#### Valmistelijan yhteystiedot

Yleiskaavapäällikkö Pia Hastio, puh. 040 801 6917 ja vs.  
suunnittelupäällikkö Timo Koski, puh. 050 345 7568, etunimi.  
sukunimi@tampere.fi

#### Lisätietoja päätöksestä

Kaupunginlakimies Jouko Aarnio, puh. 040 514 4884, etunimi.  
sukunimi@tampere.fi

#### Päätös

Tampereen kansallisen kaupunkipuiston alustavasta rajausehdotuksesta nähtävilläoloaikana saatu palaute merkitään tiedoksi.

Tampereen kansallisen kaupunkipuiston hakemuksen valmistelua jatketaan perustelutekstin linjausten pohjalta.

Lisäksi kaupunginhallitus päätti:

Tuomiokirkon ja siihen liittyvän puistoalueen liittäminen kansallisen kaupunkipuiston alueeseen tutkitaan siten, että alueeseen ei liitetä yksityisomistuksessa olevia korttelialueita.

Esittelijä: Juha Yli-Rajala, Konsernijohtaja

#### Päätösehdotus

Tampereen kansallisen kaupunkipuiston alustavasta rajausehdotuksesta nähtävilläoloaikana saatu palaute merkitään tiedoksi.

Tampereen kansallisen kaupunkipuiston hakemuksen valmistelua jatketaan perustelutekstin linjausten pohjalta.

#### Kokouskäsitely

Kaupunginhallitus myönsi läsnäolo- ja puheoikeuden johtaja Mikko Nurmiselle, yleiskaavapäällikkö Pia Hastiolle sekä vs. suunnittelupäällikkö Timo Koskelle. He olivat asiantuntijoina läsnä kokouksessa asian käsittelyn aikana

Asian käsittely kuluessa Kalervo Kummola teki seuraavan muutosehdotuksen: "Tuomiokirkon ja siihen liittyvän puistoalueen liittäminen kansallisen kaupunkipuiston alueeseen tutkitaan siten, että alueeseen ei liitetä yksityisomistuksessa olevia korttelialueita." Lauri Lyly kannatti Kummolan ehdotusta.

Puheenjohtaja tiedusteli Kummolan lisäponsiehdotuksen saamaa kannatusta ja totesi sen tulleen hyväksytyksi yksimielisesti.

Asiakirja on sähköisesti allekirjoitettu päätöksentekojärjestelmässä.

---

Tiina Elovaara, Arne Raevara ja Yrjö Schafeitel poistuivat kokouksesta tämän asiankäsitteilyn jälkeen.

### **Perustelut**

#### *Kaavan nähtävilläolo*

Tampereen kansallisen kaupunkipuiston hakuvaiheen valmistelu käynnistyi syksyllä 2018. Pormestarin nimeämät suunnittelu- ja ohjausryhmät ovat valmistelleet asiaa kaupunginhallituksen hyväksymään tarveselvitykseen ja päätökseen perustuen (kaupunginhallitus 20.2.2017 § 121). Kansallisen kaupunkipuiston edistäminen on lisäksi kirjattu Lauri Lylyn pormestariohjelman 2017-2021 toimenpiteisiin. Tavoitteena on jättää hakemus Tampereen kansallisen kaupunkipuiston perustamisesta ympäristöministeriölle vuoden 2020 aikana.

Kaupunginhallitus päätti 12.8.2019 § 334 Tampereen kansallisen kaupunkipuiston hakuvaiheen valmisteluaineiston asettamisesta nähtäville asukkaiden ja osallisten palautteenantoa varten. Rajausehdotus oli nähtävillä 2.9. - 1.10.2019. Mielipiteitä ja kommentteja rajausehdotuksesta haettiin Kohti kansallista kaupunkipuistoa - karttakyselyllä. Mielipiteitä oli myös mahdollista toimittaa kaupungin kirjaamoon. Kyselyssä oli mahdollisuus kommentoida kansallisen kaupunkipuiston rajausehdotusta sekä esittää siihen muutoksia. Kyselyllä kartoitettiin myös mm. asukkaille tärkeitä, virkistykseen sekä ulkoiluun ja tapahtumille soveltuvia, tamperelaisuutta ilmentäviä paikkoja ja luontokohteita. Valmisteluaineistoa esiteltiin Kulttuuritalo Laikussa järjestetyssä asukastilaisuudessa 4.9.2019. Ympäristöministeriön edustajan Jukka-Pekka Flanderin kanssa tehtiin maastokatselmus 19.11.2019 keskustan alueella.

Nähtävillä olon aikana saatiin yhteensä 326 mielipidettä. Karttakyselyyn vastasi 135 vastaajaa, kohdemerkintöjä tehtiin yli 2 000 ja aluumerkintöjä noin 600. Kirjaamoon mielipiteitä jätettiin 191. Osassa kirjaamoon jätetyissä mielipiteissä oli useampia allekirjoittaneita. Syyskuussa järjestettyyn asukastilaisuuteen osallistui noin 110 henkilöä.

Nähtävillä oloaikana annettu karttakyselyn ja kirjaamon mielipiteiden palaute on koottu verkkosivuille osoitteeseen: <https://kartat.tampere.fi/kansallinen-kaupunkipuisto-mielipidekoonti/>

#### *Kansallisen kaupunkipuiston mahdollisuudet ja merkitys Tampereelle*

Saadussa palautteessa kansallisen kaupunkipuiston suurimpina mahdollisuuksina nähtiin puistoalueiden säilyminen sekä niiden arvojen turvaaminen, ekologisten arvojen turvaaminen, yhtenäisen vihervestoston muodostuminen sekä kaupungin imagon ja matkailun kehittäminen. Viheralueiden kulttuurihistoria, asukkaiden hyvinvoinnin edistäminen, virkistysmahdollisuuksien tarjoaminen, alueiden viihtyisyys ja kaupunkikuvan vehreys nousivat useissa vastauksissa esille. Kaupunkipuiston nähtiin myös tuovan näkyville kaupungin historiaa mm.

Asiakirja on sähköisesti allekirjoitettu päätöksentekojärjestelmässä.

---

kaupunkilaisia, koululaisia ja matkailijoita ajatellen sekä vahvistavan yhtenäiset ulkoilureitit ydinkeskustasta metsäalueille saakka. Lisäksi sen katsottiin vahvistavan erilaisille käyttäjille suunnattujen puistojen arvoa.

#### *Kansallisen kaupunkipuiston aluekokonaisuus*

Kansallisen kaupunkipuiston aluerajaukseen liittyen karttakyselyn kartalle rajattiin 139 lisättäväksi ehdotettua aluetta ja 15 poistettavaksi ehdotettua aluetta. Lisättäviin alueisiin eniten merkintöjä tuli Eteläpuistoon, Petsamon ja Litukan siirtolapuutarhan alueelle, Särkänniemi-Santalahti-alueelle sekä Alasjärven ympäristöön. Rajauksesta poistettavaksi nettikyselyssä esitettiin mm. Niihaman yksityisten lomakiinteistöjen alueita. Karttakyselyn ns. avoimista vastauksista hieman yli 50 prosenttia koski Eteläpuistoa. Vastaajien mielestä Eteläpuisto tulisi säilyttää puistona, sinne ei pitäisi rakentaa ja alue tulisi liittää kokonaisuudessaan kansallisen kaupunkipuiston rajaukseen.

Kirjaamoon jätetyssä palautteessa eniten palautetta annettiin koskien Eteläpuiston aluetta. Palautteessa toivottiin myös Kirkkosuonnotkon ja Messukylän sekä Kalevan harjualueen sisällyttämistä aluerajaukseen sekä Petsamon asuinalueen ja Litukan siirtolapuutarhan palauttamista tarveselvityksen mukaisesti aluerajaukseen. Kaupin metsäalueiden osalta esitettiin mm. aluerajauksen laajentamista Alasjärven sekä Hepovuoren alueelle sekä itäisen rajan ulottamista 9-tiehen saakka. Aluerajauksesta poistettavaksi toivottiin mm. Pispalan alueen yksityisiä kiinteistöjä sekä Niihaman alueen lomarakentamisen alueita.

Rajausmuutokset on käyty läpi alkuvuodesta kansallisen kaupunkipuiston ohjaus- ja suunnitteluryhmissä sekä ympäristöministeriön kanssa. Esitetyistä rajausmuutoksista on tarkistettu kaavallinen tilanne sekä mahdolliset erilliset suojelupäätökset ja kohteet on käyty läpi ympäristöministeriön kansallisen kaupunkipuiston kriteereiden kautta.

Nähtävillä olleeseen rajausehdotukseen esitetään tehtäväksi seuraavat muutokset. Rajaukseen liitettävät alueet: Aluerajauksen laajentaminen Niihamassa, Tuomiokirkko ja Tuomiokirkon ympäristö, Alaverstaanraitti, Soukkapuisto, osia Puuvillatehtaankadusta ja Finlaysoninkadusta, Pyynikin kirkkopuiston kuuluvat puistoalueet ja Aleksanterin koulukorttelin kokonaisuus, osa Pirkankatua (Pyynikin kirkkopuiston ja Metson kirjaston välinen katualue), Kolmisopen talot, Rollikkahalli. Rajauksesta poistettavat alueet: Peurankallionkatu 9 ja 7 (1990-luvun alun kerrostalokorttelit Punakylän yhteydessä), Mirkka Rekolanpuisto ja siihen rajautuva 1970-luvun rakennus.

Muita palautteessa ehdotettuja rajausmuutoksia ei esitetä muutettavaksi.

#### *Valmisteluprosessi ja aineiston esitystapa*

Mielipiteissä otettiin kantaa myös kansallisen kaupunkipuiston valmisteluprosessiin ja aineiston esitystapaan. Mielipiteissä esitettiin

Asiakirja on sähköisesti allekirjoitettu päätöksentekojärjestelmässä.

---

rajausehdotuksen palauttamista uudelleen valmisteltavaksi, toivottiin laajempaa asukasyhteistyötä ja avoimuutta. Vastaajat kokivat, että asukkaiden kuuleminen on ollut hankkeessa puutteellista ja asukkaiden vaikutusmahdollisuudet hankkeeseen ovat jääneet epäselväksi. Lisäksi katsottiin, että rajausehdotus ei täytä kansallisen kaupunkipuiston kriteereitä. Muutosalue-merkintätapa koettiin epäselvänä ja toivottiin, että siihen liittyvän määräyksen olisi pitänyt olla mukana valmisteluaineistossa. Lisäksi esille tuotiin rajaukseen kuuluvien yksityisen maanomistusten ja kaupungin maanomistuksen suhde (Pispala, Kauppi-Niihama). Useissa palautteissa kävi ilmi huoli Eteläpuiston rakentamisesta ja tuotiin esille uuden kokonaissuunnitelman laatimisen tarve Eteläpuiston alueelle.

Tampereen kansallisen kaupunkipuiston valmistelun yhteydessä osallistamista ja asukkaiden kuulemista on tapahtunut prosessin eri vaiheissa. Kansallisen kaupunkipuiston tarveselvitys käynnistettiin 2012 laaditun valtuustoaloitteen pohjalta. Tarveselvityksen luonnosta esiteltiin yleisötilaisuudessa kesäkuussa 2015 ja huhtikuussa 2016. Aineisto oli lisäksi kommentoitavana Valma-valmistelufoorumissa kesällä 2015. Kaupunginhallitus hyväksyi Tampereen kansallisen kaupunkipuiston tarveselvityksen 20.2.2017 ja päätti, että Tampere etenee kohti kansallisen kaupunkipuiston hakuvaihetta sekä käynnistää kansallisen kaupunkipuiston hoito- ja käyttösuunnitelman valmistelun. Tarveselvitys vuorovaikutusaineistoinen on toiminut hakuvaiheen valmistelun pohjana.

Kansallisen kaupunkipuiston perustaminen edellyttää ympäristöministeriön kriteereiden ja maankäyttö- ja rakennuslakiin perustuvien vaatimusten täyttymistä. Tampereen kaupunki tekee koko prosessin ajan ympäristöministeriön kanssa yhteistyötä varmistaakseen kansallisen kaupunkipuiston perustamisen edellytykset.

Muutosalue on kansallisen kaupunkipuiston aluerajaukseen sisältyvä suurpiirteinen ja asemakaavoituksen mukaisesti tarkentuva aluerajaus, johon liittyy olennaisten arvojen säilymiseksi tarpeellisia määräyksiä (MRL 70 §). Kaupunginhallituksen hakemuksen yhteydessä antamat määräykset siirtyvät hakemuksesta Ympäristöministeriön perustamispäätökseen. Määräys ottaa kantaa vain niihin toimenpiteisiin, joilla turvataan kansallisen kaupunkipuiston kannalta tärkeät erityiset arvot. Rajauspäätöksen mukaisen alueen, muutosaluetta lukuun ottamatta, hoidon ja käytön kannalta tarpeelliset kehittämistavoitteet annetaan hoito- ja käyttösuunnitelmassa.

Valmisteluaineiston nähtävillä olon jälkeen on käynnistetty myös hoito- ja käyttösuunnitelman valmistelu. Luonnos hoito- ja käyttösuunnitelmasta liitetään mukaan kaupungin hakemukseen kansallisen kaupunkipuiston perustamiseksi. Nähtävillä oloaikana nettikyselyssä oli mahdollista tuoda esiin omia näkemyksiään kansalliseen kaupunkipuistoon liittyvien alueiden hoidosta sekä kuinka haluaisi osallistua hoito- ja käyttösuunnitelman valmisteluun. Hoito- ja käyttösuunnitelmaa

Asiakirja on sähköisesti allekirjoitettu päätöksentekojärjestelmässä.

---

valmistellaan vuorovaikutuksessa MRL § 70:n mukaisesti ja valmistelussa hyödynnetään valmisteluaineiston nähtävillä oloaikana saatua palautetta ja näkemyksiä.

*Seuraavat vaiheet*

Tampereen kansallisen kaupunkipuiston hakemuksen sekä hoito- ja käyttösuunnitelman valmistelua jatketaan tarkistetun aluerajauksen pohjalta suunnittelu- ja ohjausryhmissä. Hakemus Tampereen kansallisen kaupunkipuiston perustamisesta tuodaan kaupunginhallituksen käsiteltäväksi vuoden 2020 loppuun mennessä.

**Tiedoksi**

Mikko Nurminen, Taru Hurme, Pia Hastio

Liitteet

- 1 Liite KH 11.5.2020 Kansallisen kaupunkipuiston tilannekatsaus
- 2 Liite KH 11.5.2020 Palautteen pohjalta päivitetty rajausehdotus

**Nähtävilläolo ja tiedoksianto asianosaiselle**

Pöytäkirja yleisesti nähtäville 19.5.2020 [www.tampere.fi](http://www.tampere.fi)

Päätös on lähetetty tiedoksi sähköisesti 14.5.2020.

Tampere  
14.05.2020

Elina Nikkilä  
Hallintosihteeri

Asiakirja on sähköisesti allekirjoitettu päätöksentekojärjestelmässä.

---

## **Muutoksenhakukielto**

§211

## **Muutoksenhakukielto**

Oikaisuvaatimusta tai kunnallisvalitusta ei saa tehdä päätöksestä, joka koskee:


-vain valmistelua tai täytäntöönpanoa (KuntaL 136 §)

-virka- tai työehtosopimuksen tulkintaa tai soveltamista ja viranhaltija on jäsenenä viranhaltijayhdistyksessä, jolla on oikeus panna asia vireille työtuomioistuimessa (KVhl 50 § 2 mom.)

-etuosto-oikeuden käyttämättä jättämistä (EtuostoL 22 §)



Kaupunginhallituksen kokous 12.8.2019, § 334  
Tampereen kansallisen kaupunkipuiston  
valmisteluaineiston nähtäville asettaminen



Asiakirja on sähköisesti hyväksytty päätöksentekojärjestelmässä.

---

**Kaupunginhallitus, § 334, 12.08.2019**

**Kaupunginhallitus, § 152, 15.04.2019**

**§ 334**

**Tampereen kansallisen kaupunkipuiston valmisteluaineiston nähtäville asettaminen**

TRE:4923/11.04.00/2018

**Kaupunginhallitus, 12.08.2019, § 334**

Valmistelija / lisätiedot:

Mikko Nurminen

**Valmistelijan yhteystiedot**

Yleiskaavapäällikkö Pia Hastio, puh. 040 801 6917 ja vs.  
suunnittelupäällikkö Timo Koski, puh. 050 345 7568, etunimi.  
sukunimi@tampere.fi

**Lisätietoja päätöksestä**

Lakimies Juha Perämaa, puh. 040 503 9038, etunimi.sukunimi@tampere.fi

**Päätös**

Päätösehdotus hyväksyttiin.

Esittelijä: Juha Yli-Rajala, Konsernijohtaja

**Päätösehdotus**

Tampereen kansallisen kaupunkipuiston valmisteluaineistoon liittyvä  
12.8.2019 päivätty rajausehdotus hyväksytään asetettavaksi julkisesti  
nähtäville asukkaiden ja osallisten palautteenantoa varten.

**Kokouskäsitteily**

Kaupunginhallitus myönsi läsnäolo- ja puheoikeuden johtaja Mikko  
Nurmiselle, yleiskaavapäällikkö Pia Hastiolle sekä suunnittelupäällikkö  
Timo Koskelle. He olivat asiantuntijoina läsnä kokouksessa tämän asian  
käsitteilyn aikana.

**Perustelut**

Tampereen kansallisen kaupunkipuiston hakuvaiheen valmistelu on  
käynnistetty syksyllä 2018. Pormestarin nimeämät suunnittelu- ja  
ohjausryhmät ovat valmistelleet asiaa kaupunginhallituksen  
hyväksymään tarveselvitykseen ja päätökseen perustuen  
(kaupunginhallitus 20.2.2017 § 121). Kansallisen kaupunkipuiston  
edistäminen on lisäksi kirjattu Lauri Lylyn pormestariohjelman 2017-2021  
toimenpiteisiin. Kaupunginhallituksen päätöksen mukaisesti valmistelun  
ensimmäisessä vaiheessa on tarkasteltu kaupunkirakenteen  
muutosalueiden tilannetta ja laadittu hakemuksen sekä käyttö- ja  
hoitosuunnitelman valmistelua varten tarveselvitystä  
tarkentava rajausehdotus Tampereen kansalliseksi kaupunkipuistoksi.

Kansallinen kaupunkipuisto pohjautuu maankäyttö- ja rakennuslakiin  
(MRL § 68-71). Lain perusteella kansallinen kaupunkipuisto voidaan

Asiakirja on sähköisesti hyväksytty päätöksentekojärjestelmässä.

---

perustaa kulttuuri- tai luonnonmaiseman kauneuden, luonnon monimuotoisuuden, historiallisten ominaispiirteiden tai siihen liittyvien kaupunkikuvallisten, sosiaalisten, virkistysellisten tai muiden erityisten arvojen säilyttämiseksi ja hoitamiseksi. Kansallinen kaupunkipuisto perustetaan kaupungin hakemuksesta. Sen perustamisesta sekä sen käyttö- ja hoitosuunnitelman hyväksymisestä päättää ympäristöministeriö. Hoito- ja käyttösuunnitelman valmistelun tulee tapahtua vuorovaikutuksessa tahojen kanssa, joiden oloihin asia saattaa huomattavasti vaikuttaa (MRL § 70).

Tampereen kansallisen kaupunkipuiston hakuvaiheen rajausehdotus on valmisteltu perustuen maankäyttö- ja rakennuslaissa esitettyihin arvoihin, ympäristöministeriön asettamiin arviointikriteereihin sekä ajantasaiseen tietoon Tampereen maankäytön suunnittelun tilanteesta. Ympäristöministeriön asettamat kriteerit kaupunkipuistoille ovat sisältö, kaupunkikeskeisyys, laajuus ja eheys sekä ekologisuus ja jatkuvuus. Rajauksen valmistelu on tehty suunnittelu- ja ohjausryhmissä. Hakuvaiheen valmistelun aikana on lisäksi käyty keskustelua ympäristöministeriön edustajan kanssa rajausmuutosten vaikutuksista Tampereen kansallisen kaupunkipuiston sisältämiin arvoihin ja arviointikriteerien täyttymiseen.

Sisällön, kaupunkikeskeisyyden ja laajuuden kriteerien on arvioitu Tampereella täyttyvän hyvin. Kaupunkirakenteen muutosalueilla maankäytön suunnittelun tilanne asettaa haasteita rajauksen määrittelylle sekä eheyden, ekologisuuden ja jatkuvuuden kriteerien täyttymiselle. Hakuvaiheen rajausesityksessä on kaupunkipuiston varsinaisen rajauksen lisäksi esitetty yksi muutosalue (Eteläpuisto-Viinikanlahti) sekä yksi optioalue (Kaupin urheilupuisto). Muutosalue on kaupunkipuistohakemukseen sisältyvä, myöhemmän asemakaavoituksen mukaan tarkentuva aluerajaus. Kaupunki sitoutuu muutosalueen kehittämiseen kansallisen kaupunkipuiston arvojen mukaisesti kaupunkipuiston sisältöön soveltuvilla osa-alueilla erillisten suunnittelua ohjaavien määräysten kautta. Optioalue ei liity maankäyttö- ja rakennuslaissa määriteltyyn hakuprosessiin.

Tarveselvitysvaiheen jälkeen tehdyt merkittävimmät muutokset rajausehdotuksessa ovat: Vuohenoja-Kirkkosuonnotkon poistaminen rajauksesta perustuen Hervannan valtavyhlän ja raitiotien aiheuttamaan estevaikutukseen viher- ja virkistysyhteyksille. Viinikka-Nekalan valtakunnallisesti arvokas pientaloalue sekä eheämpi Nekalan siirtolapuutarha korvaavat uudessa rajausehdotuksessa Petsamon asuinalueen ja Litukan siirtolapuutarhan koillisosan. Kaupin urheilupuiston asemakaavoitus on käynnistymässä, mistä johtuen alue on rajattu ulkopuolelle alustavasta rajausehdotuksesta, mutta asemakaavoituksen tavoitteiden pohjalta aluetta voi pitää optioalueena. Härmälänranta on liitetty rajaukseen uutena alueena vesiyhteyttä pitkin. Tarveselvitysvaiheessa määriteltyä laajaa muutosaluetta Eteläpuiston, Viinikanlahden ja Viinikanojan alueella on tarkennettu. Niihama-Ruotula-

Asiakirja on sähköisesti hyväksytty päätöksentekojärjestelmässä.

---

Alasjärvi -alueen roolista osana kaupunkipuistoa on käyty laajaa keskustelua suunnittelu- ja ohjausryhmätasolla. Alueen maankäyttöratkaisujen ollessa avoinna aluetta voisi esittää optioalueena, mutta toistaiseksi kokonaisuus on yleiskaavan keskeneräisyyden takia rajattu valmistelun ulkopuolelle. Lisäksi eri puolilla tarveselvityksessä esitetyn rajauksen alueella on tehty useita vähäisempiä rajaustarkistuksia.

Hakuvaiheen valmisteluaineistoon liittyvä alustava rajausehdotus asetetaan nähtäville asukkaiden ja osallisten palautteenantoa varten. Nähtävilläoloaikana järjestetään asukastilaisuus, mielipiteitä hankkeesta sekä alustavasta rajausehdotuksesta kerätään nettikyselyn avulla.

Palaute käsitellään ja jatkotyö ohjeistetaan kaupunginhallituksessa. Nähtävilläolon jälkeen käynnistetään hoito- ja käyttösuunnitelman valmistelu, jossa hyödynnetään saatua palautetta. Hakemuksen sekä hoito- ja käyttösuunnitelman valmistelu tehdään yhteistyössä ympäristöministeriön kanssa varmistaen hakemuksen riittävyys maankäyttö- ja rakennuslain ja ympäristöministeriön asettamiin arviointikriteereihin nähden. Hoito- ja käyttösuunnitelman valmistelu etenee MRL § 70 mukaisesti. Tampereen kansallisen kaupunkipuiston hakemusluonnos on tavoitteena tuoda kaupunginhallituksen hyväksyttäväksi keväällä 2020. Tavoitteena on jättää hakemus Tampereen kansallisen kaupunkipuiston perustamisesta ympäristöministeriölle vuoden 2020 aikana.

Samaan aikaan kansallisen kaupunkipuistohankkeen kanssa on ollut käynnissä Kauppi-Niihaman vertaissuunnitteluprosessi, jossa syntynyt aineisto tukee Tampereen kansallisen kaupunkipuiston hoito- ja käyttösuunnitelman valmistelua.

#### **Tiedoksi**

Mikko Nurminen, Teppo Rantanen, Taru Kuosmanen, Lauri Savisaari, Toimi Jaatinen, Taru Hurme, Kari Kankaala, Tero Tenhunen, Elina Karppinen, Pia Hastio, Timo Koski, Mirikka Katajamäki

Liitteet

1 Kh liite 12.8.2019 Tampereen kansallinen kaupunkipuisto, rajausehdotus

---

#### **Kaupunginhallitus, 15.04.2019, § 152**

Valmistelijat / lisätiedot:  
Mikko Nurminen

#### **Päätös**

Päätösehdotus hyväksyttiin.  
Esittelijä: Juha Yli-Rajala, Konsernijohtaja

#### **Päätösehdotus oli**

Asiakirja on sähköisesti hyväksytty päätöksentekojärjestelmässä.

---

Tampereen kansallisen kaupunkipuiston tilannekatsaus merkitään tiedoksi.

### **Perustelut**

Tampereen kansallisen kaupunkipuiston hakuvaiheen valmistelu on käynnistetty syksyllä 2018. Pormestarin nimeämät suunnittelu- ja ohjausryhmät ovat valmistelleet asiaa kaupunginhallituksen hyväksymään tarveselvitykseen ja päätökseen perustuen (KH 20.2.2017). Kansallisen kaupunkipuiston edistäminen on lisäksi kirjattu Lauri Lylyn pormestariohjelman 2017-2021 toimenpiteisiin. KH:n päätöksen mukaisesti valmistelun ensimmäisessä vaiheessa on tarkasteltu kaupunkirakenteen muutosalueiden tilannetta ja laadittu hakemuksen sekä käyttö- ja hoitosuunnitelman valmistelua varten uusi aluerajausehdotus.

Kansallinen kaupunkipuisto pohjautuu maankäyttö- ja rakennuslakiin (MRL § 68-71). Lain perusteella kansallinen kaupunkipuisto voidaan perustaa kulttuuri- tai luonnonmaiseman kauneuden, luonnon monimuotoisuuden, historiallisten ominaispiirteiden tai siihen liittyvien kaupunkikuvallisten, sosiaalisten, virkistyksellisten tai muiden erityisten arvojen säilyttämiseksi ja hoitamiseksi. Kansallinen kaupunkipuisto perustetaan kaupungin hakemuksesta. Sen perustamisesta sekä sen käyttö- ja hoitosuunnitelman hyväksymisestä päättää ympäristöministeriö (YM). Hoito- ja käyttösuunnitelman valmistelun tulee tapahtua vuorovaikutuksessa tahojen kanssa, joiden oloihin asia saattaa huomattavasti vaikuttaa (MRL § 70).

Tampereen kansallisen kaupunkipuiston hakuvaiheen rajausehdotus on valmisteltu perustuen MRL:ssä esitettyihin arvoihin, YM:n lisäksi asettamiin arviointikriteereihin sekä ajantasaiseen tietoon Tampereen maankäytön suunnittelun tilanteesta. YM:n asettamat kriteerit kaupunkipuistoille ovat sisältö, kaupunkikeskeisyys, laajuus ja eheys sekä ekologisuus ja jatkuvuus. Rajauksen valmistelu on tehty suunnittelu- ja ohjausryhmissä. Hakuvaiheen valmistelun aikana on lisäksi käyty keskustelua YM:n edustajan kanssa rajausmuutosten vaikutuksista Tampereen kansallisen kaupunkipuiston sisältämiin arvoihin ja arviointikriteerien täyttymiseen. Viranomaisvalmistelussa laadittua rajausesitystä on muokattu kaupungin johtoryhmäkäsittelyyn 2.4.2019 perustuen.

Sisällön, kaupunkikeskeisyyden ja laajuuden kriteerien on arvioitu Tampereella täyttyvän hyvin. Kaupunkirakenteen muutosalueilla maankäytön suunnittelun tilanne asettaa haasteita rajauksen määrittelylle sekä eheyden, ekologisuuden ja jatkuvuuden kriteerien täyttymiselle. Hakuvaiheen rajausesityksessä on kaupunkipuiston varsinaisen rajauksen lisäksi esitetty yksi muutosalue (Eteläpuisto-Viinikanlahti) sekä yksi optioalue (Kaupin urheilupuisto). Muutosalue on kaupunkipuistohakemukseen sisältyvä suurpiirteinen ja myöhemmän asemakaavoituksen mukaan tarkentuva aluerajaus. Kaupunki sitoutuu muutosalueen kehittämiseen kansallisen kaupunkipuiston

Asiakirja on sähköisesti hyväksytty päätöksentekojärjestelmässä.

---

arvojen mukaisesti kaupunkipuiston sisältöön soveltuvilla osa-alueilla erillisten suunnittelua ohjaavien määräysten kautta. Optioalue ei liity MRL:ssä määriteltyyn hakuprosessiin.

Tarveselvitysvaiheen jälkeen tehdyt merkittävimmät muutokset rajausehdotuksessa ovat: Vuohenoja-Kirkkosuonnotkon poistaminen rajauksesta perustuen Hervannan valtavyölin ja raitiotien aiheuttamaan estevaikutukseen viher- ja virkistysyhteyksille. Viinikka-Nekalan valtakunnallisesti arvokas pientaloalue sekä eheämpi Nekalan siirtolapuutarha korvaavat uudessa rajausehdotuksessa Petsamon asuinalueen ja Litukan siirtolapuutarhan koillisosan. Kaupin urheilupuiston asemakaavoitus on käynnistymässä, mistä johtuen alue on muutettu optioalueeksi. Härmälänranta on liitetty rajaukseen uutena alueena vesiyhteyttä pitkin. Tarveselvitysvaiheessa määriteltyä laajaa muutosaluetta Eteläpuiston, Viinikanlahden ja Viinikanojan alueella on tarkennettu. Niihama-Ruotula-Alasjärvi-alueen roolista osana kaupunkipuistoa on käyty laajaa keskustelua suunnittelu- ja ohjausryhmätasolla. Alueen maankäyttöratkaisujen ollessa avoinna aluetta voisi esittää optioalueena, mutta toistaiseksi kokonaisuus on rajattu valmistelun ulkopuolelle. Lisäksi eri puolilla tarveselvityksessä esitetyn rajauksen alueella on tehty useita vähäisempiä rajaustarkistuksia.

Hakuvaiheen rajausehdotus on tavoitteena tuoda kaupunginhallituksen hyväksyttäväksi keväällä 2019. Samalla rajausehdotus esitetään asetettavaksi nähtävillä asukkaiden ja osallisten palautteenantoon varten. Mielipiteitä esitetään kerättäväksi karttakyselyn ja keskustelutilaisuuden avulla. Nähtävillä olon jälkeen mielipiteet kootaan, niiden vaikutuksia arvioidaan ja mahdollisista muutostarpeista aluerajaukseen ja Tampereen kansallisen kaupunkipuiston hakemuksen sekä hoito- ja käyttösuunnitelman valmisteluun päätetään. Osallistamisen ja mahdollisten rajausmuutosten jälkeen käynnistetään hoito- ja käyttösuunnitelman valmistelu. Valmistelu tehdään yhteistyössä ympäristöministeriön kanssa varmistaen hakemuksen riittävyys MRL:iin ja YM:n asettamiin arviointikriteereihin nähden. Tavoitteena on jättää hakemus Tampereen kaupunkipuiston perustamisesta ympäristöministeriölle vuoden 2020 aikana.

### **Tiedoksi**

Mikko Nurminen, Pia Hastio, Mirjam Larinkari

### **Kokouskäsittely**

Kaupunginhallitus myönsi läsnäolo- ja puheoikeuden johtaja Mikko Nurmiselle, yleiskaavapäällikkö Pia Hastiolle ja suunnittelupäällikkö Mirjam Larinkarille. He olivat asiantuntijoina läsnä kokouksessa tämän asian käsittelyn aikana.

Liitteet

1 Esittelymateriaali

Asiakirja on sähköisesti hyväksytty päätöksentekojärjestelmässä.

---

**Nähtävilläolo ja tiedoksianto asianosaiselle**

Nähtäville 20.8.2019: [www.tampere.fi](http://www.tampere.fi)

Päätös on lähetetty sähköpostilla 16.8.2019.

Tampere  
16.08.2019

Elina Nikkilä  
Hallintosihteeri

Asiakirja on sähköisesti hyväksytty päätöksentekojärjestelmässä.

---

## **Muutoksenhakukielto**

§334

## **Muutoksenhakukielto**

Oikaisuvaatimusta tai kunnallisvalitusta ei saa tehdä päätöksestä, joka koskee:


-vain valmistelua tai täytäntöönpanoa (KuntaL 136 §)

-virka- tai työehtosopimuksen tulkintaa tai soveltamista ja viranhaltija on jäsenenä viranhalti-jayhdistyksessä, jolla on oikeus panna asia vireille työtuomioistuimessa (KVhl 50 § 2 mom.)

-etuosto-oikeuden käyttämättä jättämistä (EtuostoL 22 §)



Kaupunginhallituksen kokous 15.4.2019, § 152  
Tampereen kansallisen kaupunkipuisto-hankkeen  
tilannekatsaus



Asiakirja on sähköisesti hyväksytty päätöksentekojärjestelmässä.

---

## § 152

### Tampereen kansallinen kaupunkipuisto -hanke

TRE:4923/11.04.00/2018

Valmistelija / lisätiedot:  
Mikko Nurminen

#### **Valmistelijan yhteystiedot**

Yleiskaavapäällikkö Pia Hastio, puh. 040 801 6917 ja suunnittelupäällikkö  
Mirjam Larinkari, puh. 040 594 0721, etunimi.sukunimi@tampere.fi

#### **Lisätietoja päätöksestä**

Kaupunginlakimies Jouko Aarnio, puh. 040 514 4884, etunimi.  
sukunimi@tampere.fi

#### **Päätös**

Päätösehdotus hyväksyttiin.

Esittelijä: Juha Yli-Rajala, Konsernijohtaja

#### **Päätösehdotus**

Tampereen kansallisen kaupunkipuiston tilannekatsaus merkitään  
tiedoksi.

#### **Kokouskäsitely**

Kaupunginhallitus myönsi läsnäolo- ja puheoikeuden johtaja Mikko  
Nurmiselle, yleiskaavapäällikkö Pia Hastiolle ja suunnittelupäällikkö  
Mirjam Larinkarille. He olivat asiantuntijoina läsnä kokouksessa tämän  
asian käsittelyn aikana.

#### **Perustelut**

Tampereen kansallisen kaupunkipuiston hakuvaiheen valmistelu on  
käynnistetty syksyllä 2018. Pormestarin nimeämät suunnittelu- ja  
ohjausryhmät ovat valmistelleet asiaa kaupunginhallituksen  
hyväksymään tarveselvitykseen ja päätökseen perustuen (KH 20.2.2017).  
Kansallisen kaupunkipuiston edistäminen on lisäksi kirjattu Lauri  
Lylyn pormestariohjelman 2017-2021 toimenpiteisiin. KH:n päätöksen  
mukaisesti valmistelun ensimmäisessä vaiheessa on tarkasteltu  
kaupunkirakenteen muutosalueiden tilannetta ja laadittu hakemuksen  
sekä käyttö- ja hoitosuunnitelman valmistelua varten  
uusi aluerajausehdotus.

Kansallinen kaupunkipuisto pohjautuu maankäyttö- ja rakennuslakiin  
(MRL § 68-71). Lain perusteella kansallinen kaupunkipuisto voidaan  
perustaa kulttuuri- tai luonnonmaiseman kauneuden, luonnon  
monimuotoisuuden, historiallisten ominaispiirteiden tai siihen liittyvien  
kaupunkikuvallisten, sosiaalisten, virkistyksellisten tai muiden erityisten  
arvojen säilyttämiseksi ja hoitamiseksi. Kansallinen kaupunkipuisto  
perustetaan kaupungin hakemuksesta. Sen perustamisesta sekä sen  
käyttö- ja hoitosuunnitelman hyväksymisestä päättää

Asiakirja on sähköisesti hyväksytty päätöksentekojärjestelmässä.

---

ympäristöministeriö (YM). Hoito- ja käyttösuunnitelman valmistelun tulee tapahtua vuorovaikutuksessa tahojen kanssa, joiden oloihin asia saattaa huomattavasti vaikuttaa (MRL § 70).

Tampereen kansallisen kaupunkipuiston hakuvaiheen rajausehdotus on valmisteltu perustuen MRL:ssa esitettyihin arvoihin, YM:n lisäksi asettamiin arviointikriteereihin sekä ajantasaiseen tietoon Tampereen maankäytön suunnittelun tilanteesta. YM:n asettamat kriteerit kaupunkipuistoille ovat sisältö, kaupunkikeskeisyys, laajuus ja eheys sekä ekologisuus ja jatkuvuus. Rajauksen valmistelu on tehty suunnittelu- ja ohjausryhmissä. Hakuvaiheen valmistelun aikana on lisäksi käyty keskustelua YM:n edustajan kanssa rajausmuutosten vaikutuksista Tampereen kansallisen kaupunkipuiston sisältämiin arvoihin ja arviointikriteerien täyttymiseen. Viranomaisvalmistelussa laadittua rajausesitystä on muokattu kaupungin johtoryhmäkäsittelyyn 2.4.2019 perustuen.

Sisällön, kaupunkikeskeisyyden ja laajuuden kriteerien on arvioitu Tampereella täyttyvän hyvin. Kaupunkirakenteen muutosalueilla maankäytön suunnittelun tilanne asettaa haasteita rajauksen määrittelylle sekä eheyden, ekologisuuden ja jatkuvuuden kriteerien täyttymiselle. Hakuvaiheen rajausesityksessä on kaupunkipuiston varsinaisen rajauksen lisäksi esitetty yksi muutosalue (Eteläpuisto-Viinikanlahti) sekä yksi optioalue (Kaupin urheilupuisto). Muutosalue on kaupunkipuistohakemukseen sisältyvä suurpiirteinen ja myöhemmän asemakaavoituksen mukaan tarkentuva aluerajaus. Kaupunki sitoutuu muutosalueen kehittämiseen kansallisen kaupunkipuiston arvojen mukaisesti kaupunkipuiston sisältöön soveltuvilla osa-alueilla erillisten suunnittelua ohjaavien määräysten kautta. Optioalue ei liity MRL:ssä määriteltyyn hakuprosessiin.

Tarveselvitysvaiheen jälkeen tehdyt merkittävimmät muutokset rajausehdotuksessa ovat: Vuohenoja-Kirkkosuonnotkon poistaminen rajauksesta perustuen Hervannan valtavyöhykkeen ja raitiotien aiheuttamaan estevaikutukseen viher- ja virkistysyhteyksille. Viinikka-Nekalan valtakunnallisesti arvokas pientaloalue sekä eheämpi Nekalan siirtolapuutarha korvaavat uudessa rajausehdotuksessa Petsamon asuinalueen ja Litukan siirtolapuutarhan koillisosan. Kaupin urheilupuiston asemakaavoitus on käynnistymässä, mistä johtuen alue on muutettu optioalueeksi. Härmälänranta on liitetty rajaukseen uutena alueena vesiyhteyttä pitkin. Tarveselvitysvaiheessa määriteltyä laajaa muutosaluetta Eteläpuiston, Viinikanlahden ja Viinikanojan alueella on tarkennettu. Niihama-Ruotula-Alasjärvi-alueen roolista osana kaupunkipuistoa on käyty laajaa keskustelua suunnittelu- ja ohjausryhmätasolla. Alueen maankäyttöratkaisujen ollessa avoinna aluetta voisi esittää optioalueena, mutta toistaiseksi kokonaisuus on rajattu valmistelun ulkopuolelle. Lisäksi eri puolilla tarveselvityksessä esitetyn rajauksen alueella on tehty useita vähäisempiä rajaustarkistuksia.

Asiakirja on sähköisesti hyväksytty päätöksentekojärjestelmässä.

---

Hakuvaiheen rajausehdotus on tavoitteena tuoda kaupunginhallituksen hyväksyttäväksi keväällä 2019. Samalla rajausehdotus esitetään asetettavaksi nähtäville asukkaiden ja osallisten palautteenantoa varten. Mielenpitoita esitetään kerättäväksi karttakyselyn ja keskustelutilaisuuden avulla. Nähtävillä olon jälkeen mielenpiteet kootaan, niiden vaikutuksia arvioidaan ja mahdollisista muutostarpeista aluerajaukseen ja Tampereen kansallisen kaupunkipuiston hakemuksen sekä hoito- ja käyttösuunnitelman valmisteluun päätetään. Osallistamisen ja mahdollisten rajausmuutosten jälkeen käynnistetään hoito- ja käyttösuunnitelman valmistelu. Valmistelu tehdään yhteistyössä ympäristöministeriön kanssa varmistaen hakemuksen riittävyys MRL:iin ja YM:n asettamiin arviointikriteereihin nähden. Tavoitteena on jättää hakemus Tampereen kaupunkipuiston perustamisesta ympäristöministeriölle vuoden 2020 aikana.

#### **Tiedoksi**

Mikko Nurminen, Pia Hastio, Mirjam Larinkari

#### Liitteet

1 Esittelymateriaali

#### **Nähtävilläolo ja tiedoksianto asianosaiselle**

Nähtäville 23.4.2019: [www.tampere.fi](http://www.tampere.fi)

Päätös on lähetetty tiedoksi sähköpostilla 16.4.2019.

Tampere  
16.04.2019

Elina Nikkilä  
Hallintosihteeri

Asiakirja on sähköisesti hyväksytty päätöksentekojärjestelmässä.

---

## **Muutoksenhakukielto**

§152

## **Muutoksenhakukielto**


Oikaisuvaatimusta tai kunnallisvalitusta ei saa tehdä päätöksestä, joka koskee:

-vain valmistelua tai täytäntöönpanoa (KuntaL 136 §)

-virka- tai työehtosopimuksen tulkintaa tai soveltamista ja viranhaltija on jäsenenä viranhalti-jayhdistyksessä, jolla on oikeus panna asia vireille työtuomioistuimessa (KVhl 50 § 2 mom.)

-etuosto-oikeuden käyttämättä jättämistä (EtuostoL 22 §)

Viranhaltijapäätös - pormestari 7.8.2018, § 112  
Tampereen kansallisen kaupunkipuiston hakuvaihetta  
koskevan ohjaus- ja suunnitteluryhmän nimeäminen



Asiakirja on sähköisesti allekirjoitettu päätöksentekojärjestelmässä.

---

**Tampereen kansallisen kaupunkipuiston hakuvaihetta koskevan ohjaus- ja suunnitteluryhmän nimeäminen**  
**TRE:4923/11.04.00/2018**

**Lisätietoja päätöksestä**

Pormestarin sihteeri Ritva Vakkuri, puh. 0400 780 866,  
etunimi.sukunimi@tampere.fi

**Valmistelijan yhteystiedot**

Yleiskaavapäällikkö Pia Hastio, puh. 040 801 6917 ja  
suunnittelupäällikkö Mirjam Larinkari, puh. 040 594 0721,  
etunimi.sukunimi@tampere.fi

**Päätös**

Tampereen kansallisen kaupunkipuiston hakuvaihetta varten nimetään suunnitteluryhmä, jonka puheenjohtaja on yleiskaavapäällikkö Pia Hastio ja projektipäällikkö suunnittelupäällikkö Mirjam Larinkari sekä jäsenet ympäristönsuojelupäällikkö Harri Willberg, projektiarkkitehti Katarina Surakka, kaavoitusarkkitehti Mirka Katajamäki, kaupunginpuutarhuri Timo Koski, hankekehityspäällikkö Minna Seppänen, metsätalouspäällikkö Anne Tuominen ja rakennustutkija Hannele Kuitunen.

Tampereen kansallisen kaupunkipuiston hakuvaihetta varten nimetään ohjausryhmä, jonka puheenjohtaja on apulaispormestari Aleksi Jäntti ja varapuheenjohtaja johtaja Mikko Nurminen sekä jäsenet kiinteistöjohtaja Virpi Ekholm, suunnittelujohtaja Taru Hurme, ympäristöjohtaja Kari Kankaala, palvelujohtaja Lauri Savisaari, asemakaavapäällikkö Elina Karppinen, hankejohtaja Tero Tenhunen ja kulttuuriympäristöyksikön päällikkö Tuija-Liisa Soininen. Lisäksi ohjausryhmän jäseniksi kutsutaan Pirkanmaan liitosta maakuntakaavoitusjohtaja Karoliina Laakkonen-Pöntys ja Pirkanmaan ELY-keskuksesta rakennettu ympäristö - yksikön päällikkö Samuli Alppi sekä pysyväksi asiantuntijaksi ympäristöministeriöstä ympäristöneuvos Jukka-Pekka Flander.

Ohjaus- ja suunnitteluryhmien koordinaattorina ja sihteerinä toimii ulkopuolinen asiantuntija MMM Hanna Tajakka. Ohjausryhmän esittelijöinä toimivat suunnitteluryhmän nimeämät henkilöt, suunnitteluryhmän jäsenillä on puhe- ja läsnäolo-oikeus ohjausryhmän kokouksissa.

Tampereen kansallisen kaupunkipuiston hakuvaiheen ohjaus- ja suunnitteluryhmien toimikausi on kuluvan valtuustokauden loppuun (5/2021).

Ohjaus- ja suunnitteluryhmien työskentelystä aiheutuvat kustannukset maksetaan kustannuspaikalta 111391, Yleisten alueiden suunnittelu sis.til. 25267, Pormestarin työryhmät.

**Perustelut**

Asiakirja on sähköisesti allekirjoitettu päätöksentekojärjestelmässä.

---

Kaupunginvaltuutettu Matti Höyssä teki 17.9.2012 valtuustoaloitteen, jossa esitetään, että kaupunki käynnistää selvityksen kansallisen kaupunkipuiston perustamiseksi Tampereelle. Pormestarin 30.10.2013 § 321 tekemällä päätöksellä kansallisen kaupunkipuiston tarveselvityksen laatimista varten asetettiin ohjaus- ja suunnitteluryhmät vuosille 2013–2014. Toimikuntien työskentelykautta jatkettiin pormestarin päätöksellä 4.2.2015 § 14 vuoden 2016 loppuun saakka, jolloin myös tarkistettiin toimielinten kokoonpanoja.

Kansallisen kaupunkipuiston perustamisen tarveselvitys on hyväksytty kaupunginhallituksessa 20.2.2017 § 121. Kaupunginhallituksen päätöksen mukaisesti Tampere etenee kohti kansallisen kaupunkipuiston hakuvaihetta, laatii tarvittavat lisäselvitykset hankkeen kannalta keskeisistä kaupunkirakenteen muutosalueista, määrittelee alueen rajauksen uudelleen sekä käynnistää hoito- ja käyttösuunnitelman valmistelun.

Kansallista kaupunkipuistoa koskevan hakemuksen laatimista varten tulee nimetä suunnitteluryhmä, jonka tehtävänä on valmistella ympäristöministeriölle lähetettävät kansallista kaupunkipuistoa koskevat hakemusasiakirjat aluerajauksineen sekä käynnistää kansallista kaupunkipuistoa koskevan hoito- ja käyttösuunnitelman valmistelu. Lisäksi tulee nimetä ohjausryhmä, joka linjaa valmistelevan suunnitteluryhmän työtä.

#### **Tiedoksi**

karoliina.laakkonen-pontys@pirkanmaa.fi, samuli.alppi@ely-keskus.fi, jukka-pekka.flander@ym.fi, hanna.tajakka@viherarkki.fi, Aleks Jänntti, Mikko Nurminen, Virpi Ekholm, Taru Hurme, Kari Kankaala, Lauri Savisaari, Elina Karppinen, Tero Tenhunen, Tuija-Liisa Soinen, Pia Hastio, Mirjam Larinkari, Harri Willberg, Katarina Surakka, Mirikka Katajamäki, Timo Koski, Minna Seppänen, Anne Tuominen, Hannele Kuitunen

#### **Allekirjoitus**

Lauri Lyly, pormestari

#### **Nähtävilläolo ja tiedoksianto asianosaiselle**

Päätös on nähtävänä 14.8.2018 [www.tampere.fi](http://www.tampere.fi)  
Päätös on lähetetty 8.8.2018 sähköpostilla.



Asiakirja on sähköisesti allekirjoitettu päätöksentekojärjestelmässä.

---

### **Muutoksenhakuviranomaisen**

Päätökseen ei voi hakea muutosta.

Asiakirja on sähköisesti allekirjoitettu päätöksentekojärjestelmässä.

---

### **Muutoksenhakukielto**


§ 112

### **Muutoksenhakukielto**

Oikaisuvaatimusta tai kunnallisvalitusta ei saa tehdä päätöksestä, joka koskee:

- vain valmistelua tai täytäntöönpanoa (KuntaL 136 §)
- virka- tai työehtosopimuksen tulkintaa tai soveltamista ja viranhaltija on jäsenenä viranhalti-jayhdistyksessä, jolla on oikeus panna asia vireille työtuomioistuimessa (KVhl 50 § 2 mom.)
- etuosto-oikeuden käyttämättä jättämistä (EtuostoL 22 §)

Kaupunginhallituksen kokous 20.2.2017, § 121  
Tampereen kansallisen kaupunkipuiston tarveselvitys



Kaupunginhallitus, § 121, 20.02.2017  
Kaupunginhallitus, § 108, 31.10.2016  
Kaupunginhallitus, § 121, 07.11.2016  
Kaupunginhallitus, § 143, 21.11.2016  
Kaupunginhallitus, § 38, 23.01.2017  
Kaupunginhallitus, § 104, 13.02.2017

## § 121

### Tampereen kansallisen kaupunkipuiston tarveselvitys

TRE:4187/00.01.08/2015

### Kaupunginhallitus, 20.02.2017, § 121

Valmistelija / lisätiedot:  
Nurminen Mikko

#### Valmistelijan yhteystiedot

Johtava erikoissuunnittelija Ranja Hautamäki, puh. 050 406 7184, yleiskaavapäällikkö Pia Hastio puh. 040 801 6917, kaupunginpuutarhuri Timo Koski, puh. 050 345 7568, etunimi.sukunimi@tampere.fi

#### Lisätietoja päätöksestä

Kaupunginlakimies Jouko Aarnio, puh. 040 514 4884, etunimi.sukunimi@tampere.fi

#### Päätös

Tampereen kansallisen kaupunkipuiston tarveselvitys hyväksyttiin.

Tampere etenee kohti kansallisen kaupunkipuiston hakuvaihetta, laatii tarvittavat lisäselvitykset hankkeen kannalta keskeisistä kaupunkirakenteen muutosalueista, määrittelee alueen rajauksen uudelleen sekä käynnistää hoito- ja käyttösuunnitelman valmistelun.

Esittelijä: Juha Yli-Rajala

#### Päätösehdotus

Tampereen kansallisen kaupunkipuiston tarveselvitys hyväksytään.

Tampere etenee kohti kansallisen kaupunkipuiston hakuvaihetta, laatii tarvittavat lisäselvitykset hankkeen kannalta keskeisistä kaupunkirakenteen muutosalueista sekä käynnistää hoito- ja käyttösuunnitelman valmistelun.

#### Kokouskäsitely

Mikko Nurminen, Ranja Hautamäki ja Pia Hastio olivat asiantuntijoina läsnä kokouksessa.

Ilkka Sasi teki muutosehdotuksen, että toinen ponsi muutetaan kuulumaan seuraavasti:

Tampere etenee kohti kansallisen kaupunkipuiston hakuvaihetta, laatii tarvittavat lisäselvitykset hankkeen kannalta keskeisistä kaupunkirakenteen muutosalueista, määrittelee alueen rajauksen uudelleen sekä käynnistää hoito- ja käyttösuunnitelman valmistelun.

Atanas Aleksovski kannatti Sasin muutosehdotusta.

Koska muutosehdotusta ei hyväksytty yksimielisesti, siitä äänestettiin.

Puheenjohtajan äänestysesitys: esittelijän päätösehdotus KYLLÄ, Sasin muutosehdotus EI. Äänestysesitys hyväksyttiin. Äänestyksen tulos: Sasin muutosehdotus hyväksyttiin äänin 7-3, yksi tyhjä.

**Äänestys:** Esittelijä KYLLÄ Sasi EI

Kyllä	3	Mustakallio Jaakko, Rantaviita-Tiainen Anna-Kaarina, Virtanen Sirkkaliisa
Ei	7	Aleksovski Atanas, Kivistö Anneli, Sasi Ilkka, Sirniö Ilpo, Sirén Elina, Jäntti Aleksi, Ikonen Anna- Kaisa
Tyhjä	1	Virtanen Pertti

#### **Perustelut**

Asia jäi pöydälle 21.11.2016.

Esittelijä uudisti päätösehdotuksensa.

#### **Tiedoksi**

Pekka Salmi/koha, Pia Hastio/kake, Ranja Hautamäki/Infra, supa,  
Timo Koski/kake

#### Liitteet

- 1 Tampereen kansallisen kaupunkipuiston tarveselvitys
- 2 Tampereen tarina
- 3 Matti Höyssän valtuustoaloite kansallisen kaupunkipuiston perustamiseksi Tampereelle, 17.9.2012

---

#### **Kaupunginhallitus, 31.10.2016, § 108**

Valmistelijat / lisätiedot:  
Nurminen Mikko

#### **Päätös**

Asia jätettiin pöydälle.

Esittelijä: Juha Yli-Rajala

### **Päätösehdotus oli**

Tampereen kansallisen kaupunkipuiston tarveselvitys hyväksytään.

Tampere etenee kohti kansallisen kaupunkipuiston hakuvaihetta, laatii tarvittavat lisäselvitykset hankkeen kannalta keskeisistä kaupunkirakenteen muutosalueista sekä käynnistää hoito- ja käyttösuunnitelman valmistelun.

### **Kokouskäsittely**

Ilkka Sasi ehdotti asian jättämistä pöydälle. Jaakko Mustakallio kannatti Sasin ehdotusta.

Puheenjohtaja tiedusteli Sasin pöydällepanoehdotuksen saamaa kannatusta ja totesi sen tulleen hyväksytyksi yksimielisesti.

### **Perustelut**

Tampereen kansallisen kaupunkipuiston tarveselvitystyö käynnistyi 17.9.2012 päivätyn valtuustoaloitteen pohjalta. Työtä on valmisteltu pormestarin nimeämissä ohjaus- ja suunnitteluryhmissä vuosina 2013-2016, ja tarveselvitys on luovutettu pormestarille 17.6.2016.

Työn tavoitteena on ollut selvittää kansallisen kaupunkipuiston (myöhemmin KKP) perustamisen edellytyksiä ja vaikutuksia Tampereella. Tarveselvityksessä on tutkittu kaupungille keskeisiä teemoja ja tarkasteltu erilaisia KKP:n aluerajausvaihtoehtoja sekä KKP:n kriteerien ja kaavallisten edellytysten täyttymistä eri alueilla. Tärkeänä osana selvitystä on ollut vaikutusten arviointi, jossa on kartoitettu laajalla kyselyllä KKP:n hyötyjä ja haasteita.

Kansallinen kaupunkipuisto maankäyttö- ja rakennuslaissa

Kansallinen kaupunkipuisto on määritelty maankäyttö- ja rakennuslaissa (§ 68–71) ja se muodostuu kaupungin keskeisistä maisemista, puistoista, kulttuuriympäristöistä ja luontoalueista. Kaupunkipuistoa koskevat ympäristöministeriön määrittelemät kriteerit sisällön, kaupunkikeskeisyyden, laajuuden, eheyden, ekologisuuden sekä jatkuvuuden näkökulmista. Lisäksi kansalliseen kaupunkipuistoon liitettävien alueiden arvojen tulee olla kaavallisesti turvattu. KKP:n perustamisesta päättää ympäristöministeriö kaupungin hakemuksen pohjalta. Kaupunki laatii kaupunkipuistoksi osoitetulle alueelle sen kehittämistä ohjaavan hoito- ja käyttösuunnitelman, jonka hyväksyy ympäristöministeriö. Suomeen on perustettu tähän mennessä kahdeksan kansallista kaupunkipuistoa: Hämeenlinnaan, Heinolaan, Poriin, Hankoon, Porvooseen, Turkuun, Kotkaan ja Forssaan. Ympäristöministeriön tavoitteena on perustaa Suomeen kymmenkunta kansallista kaupunkipuistoa.

Tampereen tarina ja kansallisen kaupunkipuiston tarkastelualue

Tampereen kansallinen kaupunkipuiston aluerajausta ovat ohjanneet kaupungille tunnusomaiset teemat, nk. Tampereen tarina sekä ympäristöministeriön asettamat kriteerit. Alueilla tulee lisäksi olla tunnustettuja suojeluarvoja ja kaavatilanteen on tuettava kansallisen kaupunkipuiston tavoitteita.

Kansallinen kaupunkipuisto kertoo Tampereen tarinasta historiallisena teollisuuskaupunkina järvien ja harjujen solmukohdassa. Tarkastelualueen ytimen muodostavat Tammerkosken teollisuusmaisema, Kauppi-Niihama ja Pyynikin harjumaisema. Myös Näsijärvi, Pyhäjärvi ja lidesjärvi ovat tunnusomainen osa Tampereen tarinaa. Teollisuuskaupungin historiaan liittyvät useat merkittävät työväenasuinaalueet: Pispala, Petsamo, Lappi ja Viinikka. Reuharinniemi, Messukylän kulttuurimaisema ja Hatanpään kartano tuovat tarinaan ajallista syvyyttä ennen kaupungin perustamista. Kansalliseen kaupunkipuistoon kuuluvat myös keskeiset puistot ja julkiset tilat: koskenvarren puistonauha ja Hämeenpuisto päätteineen sekä Hämeenkatu ja Keskustori.

Kansallisen kaupunkipuiston tarveselvitysvaiheen aluerajaus täyttää pääosin ympäristöministeriön asettamat kriteerit ja sillä on myös suurimmaksi osaksi kaavallinen valmius hankkeen eteenpäin viemistä varten. Pääosa tarkastelualueesta on asemakaavoitettu ja asemakaavat tukevat kansallisen kaupunkipuiston tavoitteiden toteutumista. Myös keskustan strateginen osayleiskaava antaa hyvän perustan kansallisen kaupunkipuiston linjauksille. Aluerajauksen kannalta tärkeät, mutta samalla maankäytöltään muuttuvat alueet, on esitetty tarkempaa selvitystä edellyttävinä muutosalueina. Näistä keskeisin on Viinikanlahden-Viinikanojan-Eteläpuiston aluekokonaisuus.

Jatkossa tehtävissä lisäselvityksissä on kiinnitettävä huomiota erityisesti eheyden kriteerin toteutumiseen eli siihen, miten alueet liittyvät toisiinsa. Eteläpuiston alueen käynnissä olevassa asemakaavatyössä on otettu huomioon keskustasta Pyynikille johtava rannan viher- ja virkistysyhteys, joka on ympäristöministeriön mukaan alueen olennaisin kehittämiskohde kansallisen kaupunkipuiston näkökulmasta. Eteläpuiston kaavallinen valmius saavutettaneen ennen mahdollista hakuvaihetta. Pyhäjärven ja lidesjärven kytkevä Viinikanoja on tällä hetkellä asemakaavassa katualuetta ja vaatii kokonaisvaltaista kehittämistä virkistysyhteyden parantamiseksi. Viinikanlahden ranta on tärkeä viher- ja virkistysyhteys keskustasta Hatanpäälle. Viinikanlahden jätevedenpuhdistamon siirtymisen myötä sen paikalle toteutuva täydennysrakentaminen muuttaa merkittävästi rantavyöhykettä, minkä vuoksi tarkkaa KKP:n aluerajausta on tässä vaiheessa mahdotonta tehdä. Viinikanlahden rannan ja Viinikanojan osalta on selvitettävä tarkemmin, voidaanko ne jättää mahdollisessa hakuvaiheessa rajauksen ulkopuolelle, nk. optioalueiksi, jotka liitettäisiin kaupunkipuistoon myöhemmin. On myös mahdollista, että ympäristöministeriö voi edellyttää alueiden osalta kaavoitusta ohjaavia erillismääräyksiä perustamispäätöksen yhteydessä.

Muiden kaupunkien kokemukset vaikutusten arvioinnin pohjana

Tampereen tarveselvitystä varten tehtiin neljä kyselyä, joissa selvitettiin kansallisen kaupunkipuiston vaikutuksia erityisesti maankäytön suunnitteluun sekä elinkeino- ja maapolitiikkaan. Vastaajina olivat kansallisen kaupunkipuiston statuksen saaneet kaupungit, valmisteluvaiheessa olevat kaupungit sekä myös prosessin keskeyttäneet kaupungit. Vaikutusten arviointia täydennettiin asiantuntijatyöpajalla ja Valma-kyselyllä.

Kyselyn perusteella kansallinen kaupunkipuisto on koettu arvostetuksi statukseksi ja hyödylliseksi työkaluksi kokonaisvaltaisen sekä pitkäjännitteisen kaupunkisuunnittelun edistämiseksi. Kansallisen kaupunkipuiston prosessin on koettu parantaneen myös kaupungin eri hallintokuntien välistä yhteistyötä. Status on myös tukenut kaupungin imagon rakentamista ja markkinointia. Kaupunkipuisto ei kuitenkaan tuo automaattisesti lisäarvoa, mikäli sitä ei aktiivisesti hyödynnetä. Haasteena on nähty myös eri hallintokuntien sitoutuminen hankkeeseen statuksen saamisen jälkeen.

Hankkeeseen on arvioitu liittyvän muutamia uhkia, joista keskeisimmät ovat maankäytön suunnittelun vaikeutuminen ja päätösvallan siirtyminen ympäristöministeriölle. Ministeriöllä on suuri rooli valmisteluvaiheessa sekä hakemuksen ja hoito- ja käyttösuunnitelman vahvistamisessa. Sen jälkeen ympäristöministeriön rooli muuttuu kuitenkin konsultatiiviseksi, minkä mukaisesti ministeriö toimii useimmiten osallisena KKP:a koskevissa kaavoitushankkeissa. Kyselyiden mukaan kaupungit eivät kuitenkaan ole kokeneet asiaa kielteiseksi.

Kyselyn vastausten perusteella kansallisella kaupunkipuistolla ei ole ollut kielteisiä vaikutuksia maankäytön suunnitteluun. Hanke ei ole estänyt alueiden kehittämistä. Kansallinen kaupunkipuisto ei ole "museoinut" rajauksen sisällä olevia alueita eli määritettyjen arvojen säilymistä tukevaa kehittämistoimintaa on ollut mahdollista tehdä. Vaikutukset maa- ja kiinteistöpolitiikkaan on koettu muissa kaupungeissa neutraaleiksi.

Tarveselvityksen prosessi

Tampereen kansallisen kaupunkipuiston tarveselvitys käynnistettiin 17.9.2012 päivätyn valtuustoaloitteen pohjalta, johon kaupunginvaltuusto vastasi 15.4.2013. Pormestarin päätöksellä nimettiin 30.10.2013 ja 4.2.2015 hankkeelle ohjaus- ja suunnitteluryhmät. Ohjausryhmän puheenjohtajana on toiminut apulaispormestari Pekka Salmi ja suunnitteluryhmän puheenjohtajana yleiskaavapäällikkö Pia Hastio. Ohjausryhmä kokoontui 5 kertaa ja suunnitteluryhmä 14 kertaa. Osana tarveselvitystä julkaistiin kesäkuussa 2015 Tampereen tarina -julkaisu, jossa eri alojen asiantuntijat valottavat kaupungin keskeisiä teemoja. Tarveselvityksen luonnosta esiteltiin yleisötilaisuuksissa 1.6.2015 ja 14.4.2016. Aineisto oli lisäksi kommentoitavana Valma-valmistelufoorumissa 22.6.-15.8.2015. Hanketta esiteltiin 2.12.2014 ja 23.8.2016



yhdyskuntalautakunnassa sekä 18.8.2016 sivistys- ja elämänlaatupalvelujen lautakunnassa, 25.8.2016 osaamis- ja elinkeinolautakunnassa ja 30.8.2016 ympäristö- ja rakennusjaostossa. Selvitys luovutettiin pormestarille ja kaupungin johtoryhmälle 17.6.2016.

Johtopäätökset ja ohjausryhmän esitys

Tarveselvityksen yhteenvetona voidaan todeta, että Tampereen tarina ja sen pohjalta muodostettu alustava tarkastelualue luovat hyvän lähtökohdan kansallisen kaupunkipuiston eteenpäin viemiseen. Kansallinen kaupunkipuisto on myös linjassa kaupungin strategioiden kanssa. Tarveselvityksen valmisteluun liittyneissä keskusteluissa kansallisella kaupunkipuistolla on pääosin nähty monenlaisia hyötyjä ja mahdollisuuksia. Hahmotetulla tarkastelualueella on pääosin kaavalliset edellytykset hankkeelle. Maankäytön muutosalueet ja muutamat eheyden kannalta kriittiset avainkohteet vaativat vielä lisäselvitystä.

Ohjausryhmä esittää, että Tampere etenee kohti kansallisen kaupunkipuiston hakuvaihetta, laatii tarvittavat lisäselvitykset hankkeen kannalta keskeisistä kaupunkirakenteen muutosalueista sekä käynnistää hoito- ja käyttösuunnitelman valmistelun.

Liitteet

- 1 Tampereen kansallisen kaupunkipuiston tarveselvitys
- 2 Tampereen tarina
- 3 Matti Höyssän valtuustoaloite kansallisen kaupunkipuiston perustamiseksi Tampereelle, 17.9.2012

---

## Kaupunginhallitus, 07.11.2016, § 121

Valmistelijat / lisätiedot:  
Nurminen Mikko

### **Päätös**

Asia jätettiin pöydälle.

Esittelijä: Juha Yli-Rajala

### **Päätösehdotus oli**

Tampereen kansallisen kaupunkipuiston tarveselvitys hyväksytään.

Tampere etenee kohti kansallisen kaupunkipuiston hakuvaihetta, laatii tarvittavat lisäselvitykset hankkeen kannalta keskeisistä kaupunkirakenteen muutosalueista sekä käynnistää hoito- ja käyttösuunnitelman valmistelun.

### **Kokouskäsitely**

---

Elina Sirén ehdotti asian jättämistä pöydälle.

Ilkka Sasi kannatti Sirénin ehdotusta.

Puheenjohtaja tiedusteli Sirénin pöydällepanoehdotuksen saamaa kannatusta ja totesi sen tulleen hyväksytyksi yksimielisesti.

Liitteet

- 1 Matti Höyssän valtuustoaloite kansallisen kaupunkipuiston perustamiseksi Tampereelle, 17.9.2012
- 2 Tampereen tarina
- 3 Tampereen kansallisen kaupunkipuiston tarveselvitys

---

**Kaupunginhallitus, 21.11.2016, § 143**

Valmistelijat / lisätiedot:  
Nurminen Mikko

**Päätös**

Asia jätettiin pöydälle.

Esittelijä: Juha Yli-Rajala

**Päätösehdotus oli**

Tampereen kansallisen kaupunkipuiston tarveselvitys hyväksytään.

Tampere etenee kohti kansallisen kaupunkipuiston hakuvaihetta, laatii tarvittavat lisäselvitykset hankkeen kannalta keskeisistä kaupunkirakenteen muutosalueista sekä käynnistää hoito- ja käyttösuunnitelman valmistelun.

**Kokouskäsitely**

Mikko Nurminen oli asiantuntijana läsnä ja poistui ennen päätöksentekoa.

Ilkka Sasi ehdotti, että asia jätetään pöydälle. Ehdotusta kannattivat Elina Sirén ja Anneli Kivistö.

Kaupunginhallitus hyväksyi yksimielisesti Sasin pöydällepanoehdotuksen.

Liitteet

- 1 Matti Höyssän valtuustoaloite kansallisen kaupunkipuiston perustamiseksi Tampereelle, 17.9.2012
  - 2 Tampereen tarina
  - 3 Tampereen kansallisen kaupunkipuiston tarveselvitys
-

---

**Kaupunginhallitus, 23.01.2017, § 38**

Valmistelijat / lisätiedot:  
Nurminen Mikko

**Päätös**

Asia poistetaan esityslistalta.

Esittelijä: Juha Yli-Rajala

**Päätösehdotus oli**

Tampereen kansallisen kaupunkipuiston tarveselvitys hyväksytään.

Tampere etenee kohti kansallisen kaupunkipuiston hakuvaihetta, laatii tarvittavat lisäselvitykset hankkeen kannalta keskeisistä kaupunkirakenteen muutosalueista sekä käynnistää hoito- ja käyttösuunnitelman valmistelun.

**Kokouskäsitely**

Asian esittelijä Juha Yli-Rajala peruutti esityksensä. Asia poistettiin esityslistalta.

**Perustelut**

Asia jäi pöydälle 21.11.2016.

Esittelijä uudisti päätösehdotuksensa.

Liitteet

- 1 Tampereen tarina
- 2 Tampereen kansallisen kaupunkipuiston tarveselvitys
- 3 Matti Höyssän valtuustoaloite kansallisen kaupunkipuiston perustamiseksi Tampereelle, 17.9.2012

---

**Kaupunginhallitus, 13.02.2017, § 104**

Valmistelijat / lisätiedot:  
Mikko Nurminen mikkonurm  
Mikko.Nurminen@tampere.fi

**Päätös**

Asia poistettiin esityslistalta.

Esittelijä: Juha Yli-Rajala

**Päätösehdotus oli**

Tampereen kansallisen kaupunkipuiston tarveselvitys hyväksytään.

Tampere etenee kohti kansallisen kaupunkipuiston hakuvaihetta, laatii tarvittavat lisäselvitykset hankkeen kannalta keskeisistä

kaupunkirakenteen muutosalueista sekä käynnistää hoito- ja käyttösuunnitelman valmistelun.

### **Kokouskäsitely**

Asian esittelijä Yli-Rajala peruutti esityksensä. Asia poistettiin esityslistalta.

### **Perustelut**

Asia jäi pöydälle 21.11.2016.

Esittelijä uudisti päätösehdotuksensa.

### Liitteet

- 1 Matti Höyssän valtuustoaloite kansallisen kaupunkipuiston perustamiseksi Tampereelle, 17.9.2012
- 2 Tampereen tarina
- 3 Tampereen kansallisen kaupunkipuiston tarveselvitys

## Oikaisuvaatimus

§121

### Oikaisuvaatimusohje

Tähän päätökseen tyytymätön voi tehdä kirjallisen oikaisuvaatimuksen. Oikaisuvaatimuksen saa tehdä se, johon päätös on kohdistettu tai jonka oikeuteen, velvollisuuteen tai etuun päätös välittömästi vaikuttaa (asianosainen) sekä kunnan jäsen.

### Oikaisuviranomainen

Oikaisua haetaan päätösotteessa mainitulta muutoksenhakuviranomaiselta, osoite: Tampereen kaupunki, Kirjaamo, Puutarhakatu 6, PL 487, 33101 Tampere. Oikaisun voi lähettää myös virallisen sähköisen asioinnin lomakkeella, <http://www.tampere.fi/asiointi/> tai sähköpostilla: kirjaamo@tampere.fi.

Tampereen kaupunki ei vastaa sähköpostilla lähetetyn oikaisuvaatimuksen tietoturvasuudesta.

### Oikaisuvaatimusaika

Oikaisuvaatimus on tehtävä **14 päivän** kuluessa päätöksen tiedoksisaannista.

### Tiedoksisaanti


Kunnan jäsenen katsotaan saaneen päätöksestä tiedon, kun pöytäkirja on asetettu yleisesti nähtäväksi. Asianosaisen katsotaan saaneen päätöksestä tiedon, jollei muuta näytetä, 7 päivän kuluttua kirjeen lähettämisestä, 3 päivän kuluttua sähköpostin lähettämisestä, saantitodistuksen osoittamana aikana tai erilliseen tiedoksisaantitodistukseen merkittynä aikana. Tiedoksiantopäivää tai sitä päivää, jona päätös on asetettu nähtäväksi, ei lueta määräaikaan. Jos määräajan viimeinen päivä on pyhäpäivä tai muu sellainen päivä, jona työt virastoissa on keskeytettävä, saa tehtävän toimittaa ensimmäisenä arkipäivänä sen jälkeen.

Oikaisuvaatimuksesta on käytävä ilmi vaatimus perusteineen ja se on tekijän allekirjoitettava.

Oikaisuvaatimus on toimitettava oikaisuvaatimusviranomaiselle ennen oikaisuvaatimusajan päättymistä.

Omalla vastuulla oikaisuvaatimuksen voi lähettää postitse tai lähetin välityksellä. Postiin oikaisuvaatimus on jätettävä niin ajoissa, että se ehtii perille oikaisuvaatimusajan viimeisenä päivänä ennen viraston aukioloajan päättymistä.

Viranhaltijapäätös - pormestari 4.2.2015, § 14 Kansallista  
kaupunkipuistoa koskevan tarveselvityksen  
ohjausryhmän ja suunnitteluryhmän työskentelykauden  
jatkaminen



Pormestari

14 §

## **Kansallista kaupunkipuistoa koskevan tarveselvityksen ohjausryhmän ja suunnitteluryhmän työskentelykauden jatkaminen**

04.02.2015

Dno TRE: 7123 /00.01.05/2013

Kaupunkikehitysryhmän johtaja Kari Kankaala:

”Kaupunginvaltuutettu Matti Höyssä teki 17.9.2012 valtuustoaloitteen, jossa esitetään, että kaupunki käynnistää viipymättä selvityksen kansallisen kaupunkipuiston perustamiseksi Tampereelle. Selvityksessä tarkastellaan, mikä olisi paras alue kansalliseksi kaupunkipuistoksi ja miten se voidaan sovittaa ydinkeskustan muuhun kehittämiseen.

Kaupunginvaltuusto käsitteli aloitteen 15.4.2013. Aloitteeseen annetussa vastauksessa todetaan, että kaupunkiympäristön kehittäminen ja kaupunkikehitysryhmä käynnistävät osana keskustan strategista osayleiskaavatyötä aikaisempaa laajemman ja syvällisemmän tarveselvityksen kansallisen kaupunkipuiston perustamisesta Tampereelle, mutta kaupunki ei tässä vaiheessa käynnistä kansallisen kaupunkipuiston perustamiseen tähtäävää prosessia, koska se rajoittaa suunniteltuja kaavahankkeita mahdollisen kaupunkipuiston alueella ja sen välittömässä ympäristössä.

Kansallinen kaupunkipuisto voidaan maankäyttö- ja rakennuslain mukaisesti perustaa alueen kulttuuri- tai luonnonmaiseman kauneuden, luonnon monimuotoisuuden, historiallisten ominaispiirteiden ja virkistysellisten arvojen vaalimiseksi. Alueen tulee olla riittävän laaja ja yhtenäinen sekä ulottua ydinkeskustasta kaupungin ulkopuolisiin luonnonalueisiin. Kansallisia kaupunkipuistoja on tähän mennessä perustettu Suomessa kuusi (Hämeenlinna, Heinola, Pori, Hanko, Porvoo, Turku). Kansallisen kaupunkipuiston perustamisesta sekä sen hoito- ja käyttösuunnitelmasta päättää ympäristöministeriö.

Kansallisen kaupunkipuiston tarveselvityksen laatimista varten nimettävän ohjausryhmän tehtävänä on ohjata ja linjata tarveselvitystä valmistelevan suunnitteluryhmän työtä. Nimettävän suunnitteluryhmän tehtävänä on valmistella kansallisen kaupunkipuiston tarveselvitys.

Pormestarin 30.10.2013 § 321 tekemällä päätöksellä on kansallisen kaupunkipuiston tarveselvityksen laatimista varten asetettu ohjausryhmä vuosille 2013 – 2014. Ohjaus- ja suunnitteluryhmän työskentelykautta on tarpeen jatkaa vuoden 2016 loppuun asti. Samalla on tarvetta täsmentää ryhmän kokoonpanoa, sillä tänä aikana on tapahtunut mm. eläköitymisiä ja muutaman uuden jäsenen mukaantulo.”

Yhteyshenkilö: johtava erikoissuunnittelija Ranja Hautamäki, puh. 050 406 7184, etunimi.sukunimi@tampere.fi

Pormestari päätti,

Pormestari

että kansallisen kaupunkipuiston tarveselvityksen laatimista varten asetetun ohjausryhmän työskentelykautta jatketaan vuosille 2015 – 2016,

että ohjausryhmän puheenjohtajaksi nimetään apulaispormestari Pekka Salmi, varapuheenjohtajaksi ympäristöjohtaja Kaisu Anttonen ja jäseniksi suunnittelujohtaja Taru Hurme, tilaajapäällikkö Risto Laaksonen, va. asemakaavapäällikkö Elina Karppinen, kiinteistöjohtaja Mikko Nurminen, toimitusjohtaja Virpi Ekholm, tilaajapäällikkö Lauri Savisaari, kulttuuriympäristöyksikön päällikkö Tuija-Liisa Soininen, hankejohtaja Tero Tenhunen ja ympäristönsuojelupäällikkö Harri Willberg,

että ohjausryhmän jäseniksi kutsutaan maakuntakaavoitusjohtaja Karoliina Laakkonen-Pöntys ja rakennettu ympäristö -yksikön päällikkö Leena Strandén,

että ohjausryhmään pysyväksi asiantuntijaksi kutsutaan ympäristöneuvos Jukka-Pekka Flander ympäristöministeriöstä,

että ohjausryhmän esittelijöinä toimivat suunnitteluryhmän nimeämät henkilöt,

että kansallisen kaupunkipuiston tarveselvityksen laatimista varten asetetun suunnitteluryhmän työskentelykautta jatketaan vuosille 2015 - 2016,

että suunnitteluryhmän puheenjohtajaksi nimetään yleiskaavapäällikkö Pia Hastio ja jäseniksi johtava erikoissuunnittelija Ranja Hautamäki, projektiarkkitehti Lotta Kauppila, kaupunginpuutarhuri Timo Koski, rakennustutkija Hannele Kuitunen, projektiarkkitehti Iina Laakkonen, arkkitehti Minna Seppänen ja metsätalospäällikkö Anne Tuominen. Ympäristöjohtaja Kaisu Anttonen toimii myös suunnitteluryhmän jäsenenä.

että suunnitteluryhmän jäsenillä on puhe- ja läsnäolo-oikeus ohjausryhmän kokouksissa,

että ohjaus- ja suunnitteluryhmän koordinaattorina ja sihteerinä toimii ulkopuolinen asiantuntija MMM Hanna Tajakka ja

että työryhmän työskentelystä aiheutuvat kustannukset maksetaan kustannuspaikalta 111391, Yleisten alueiden suunnittelu sis.til. 25267, Pormestarin työryhmät.

Anna-Kaisa Ikonen  
pormestari

Ilmoitus


nimetyt, Vastamäki Tarja/kauko

Lisätietoja

pormestarin sihteeri Ritva Vakkuri, puh. 03 5656 6217  
etunimi.sukunimi@tampere.fi



Viranhaltijapäätös - pormestari 30.10.2013, § 321  
(Ohjausryhmän asettaminen kansallisen kaupunkipuiston  
tarveselvityksen laatimista varten vuosille 2013-2014)



Pormestari

321 §

### **Kansallista kaupunkipuistoa koskevan tarveselvityksen ohjausryhmän ja suunnitteluryhmän asettaminen**

30.10.2013

Dno TRE: 7123 /00.01.05/2013

Konsernijohtaja Kari Kankaala 28.10.2013:

”Kaupunginvaltuutettu Matti Höyssä teki 17.9.2012 valtuustoaloitteen, jossa esitetään, että kaupunki käynnistää viipymättä selvityksen kansallisen kaupunkipuiston perustamiseksi Tampereelle. Selvityksessä tarkastellaan, mikä olisi paras alue kansalliseksi kaupunkipuistoksi ja miten se voidaan sovittaa ydinkeskustan muuhun kehittämiseen.

Kaupunginvaltuusto käsitteli aloitteen 15.4.2013. Aloitteeseen annetussa vastauksessa todetaan, että kaupunkiympäristön kehittäminen ja kaupunkikehitysryhmä käynnistävät osana keskustan strategista osayleiskaavatyötä aikaisempaa laajemman ja syvällisemmän tarveselvityksen kansallisen kaupunkipuiston perustamisesta Tampereelle, mutta kaupunki ei tässä vaiheessa käynnistä kansallisen kaupunkipuiston perustamiseen tähtäävää prosessia, koska se rajoittaa suunniteltuja kaavahankkeita mahdollisen kaupunkipuiston alueella ja sen välittömässä ympäristössä.

Kansallinen kaupunkipuisto voidaan maankäyttö- ja rakennuslain mukaisesti perustaa alueen kulttuuri- tai luonnonmaiseman kauneuden, luonnon monimuotoisuuden, historiallisten ominaispiirteiden ja virkistysellisten arvojen vaalimiseksi. Alueen tulee olla riittävän laaja ja yhtenäinen sekä ulottua ydinkeskustasta kaupungin ulkopuolisiin luonnonalueisiin. Kansallisia kaupunkipuistoja on tähän mennessä perustettu Suomessa kuusi (Hämeenlinna, Heinola, Pori, Hanko, Porvoo, Turku). Kansallisen kaupunkipuiston perustamisesta sekä sen hoito- ja käyttösuunnitelmasta päättää ympäristöministeriö.

Kansallisen kaupunkipuiston tarveselvityksen laatimista varten nimettävän ohjausryhmän tehtävänä on ohjata ja linjata tarveselvitystä valmistelevan suunnitteluryhmän työtä. Nimettävän suunnitteluryhmän tehtävänä on valmistella kansallisen kaupunkipuiston tarveselvitys.”

Yhteyshenkilö: johtava erikoissuunnittelija Ranja Hautamäki, puh. 050 406 7184, etunimi.sukunimi@tampere.fi

Pormestari päätti,

että kansallisen kaupunkipuiston tarveselvityksen laatimista varten asetetaan ohjausryhmä vuosille 2013 – 2014,

että ohjausryhmän puheenjohtajaksi nimetään apulaispormestari Pekka Salmi, varapuheenjohtajaksi ympäristöpäällikkö Kaisu Anttonen ja jäseniksi suunnittelujohtaja Taru Hurme, tilaajapäällikkö Risto Laaksonen, asemakaavapäällikkö Sakari Leinonen, kiinteistöjohtaja Mikko Nurminen, toimitusjohtaja Ilkka Ojala, tilaajapäällikkö Lauri

Pormestari

Savisaari, kulttuuriympäristöyksikön päällikkö Tuija-Liisa Soininen, hankejohtaja Tero Tenhunen ja ympäristönsuojelupäällikkö Harri Willberg,

että ohjausryhmän jäseniksi kutsutaan maakuntakaavoitusjohtaja Karoliina Laakkonen - Pöntys ja rakennettu ympäristö- yksikön päällikkö Leena Strandén,

että ohjausryhmään pysyväksi asiantuntijaksi kutsutaan ympäristöneuvos Jukka-Pekka Flander ympäristöministeriöstä,

että ohjausryhmän esittelijöinä toimivat suunnitteluryhmän nimeämät henkilöt,

että kansallisen kaupunkipuiston tarveselvityksen laatimista varten asetetaan suunnitteluryhmä vuosille 2013 - 2014,

että suunnitteluryhmän puheenjohtajaksi nimetään yleiskaavapäällikkö Pia Hastio ja jäseniksi johtava erikoissuunnittelija Ranja Hautamäki, vanhempi erikoissuunnittelija Pirkko Huttunen, projektiarkkitehti Elina Karppinen, johtava erikoissuunnittelija Kaarina Kivimäki, kaupunginpuutarhuri Timo Koski, rakennustutkija Hannele Kuitunen, vanhempi erikoissuunnittelija Dani Kulonpää ja projektiarkkitehti Veikko Vänskä,

että suunnitteluryhmän jäsenillä on puhe- ja läsnäolo-oikeus ohjausryhmän kokouksissa ja

että ohjaus- ja suunnitteluryhmän koordinaattorina ja sihteerinä toimii ulkopuolinen asiantuntija MMM Hanna Tajakka.


Ilmoitus

nimetyt, Vastamäki Tarja/kauko

Lisätietoja

pormestarin sihteeri Ritva Vakkuri, puh. 03 5656 6217  
etunimi.sukunimi@tampere.fi

Kaupunginvaltuuston kokous 15.4.2013, 121 §,  
Valtuustoaloite kansallisen kaupunkipuiston  
perustamiseksi Tampereelle - Matti Höyssä



Dnro TRE:6854 /10.00.01/2012

## **121 § Valtuustoaloite kansallisen kaupunkipuiston perustamiseksi Tampereelle - Matti Höyssä**

Kh 2.4.2013

Hankejohtaja Tero Tenhunen 18.3.2013:

”Kaupunginvaltuutettu Matti Höyssä on tehnyt 17.9.2012 valtuustoaloitteen, jossa esitetään, että kaupunki käynnistää viipymättä selvityksen kansallisen kaupunkipuiston perustamiseksi Tampereelle. Selvityksessä tarkastellaan, mikä olisi paras alue kansalliseksi kaupunkipuistoksi ja miten se voidaan sovittaa ydinkeskustan muuhun kehittämiseen.

Ratinaprojekti tilasi 17.5.2011 selvityksen arkkitehti Mikko Järveltä kansallista kaupunkipuistoa koskevasta lainsäädännöstä, muiden kaupunkien kokemuksista kaupunkipuistoista, Tampereella tehdyistä esityksistä kaupunkipuistosta, luonnostelun mahdollisesta kaupunkipuiston rajauksesta ja arvioinnin kansallisen kaupunkipuiston Tampereelle tuomista hyödyistä ja rajoituksista. Selvitys valmistui 30.7.2011 ja se luovutettiin pormestari Timo P. Niemiselle. Selvitys käsittelee samoja asioita, joita Matti Höyssän valtuustoaloitekin.

Yhteenvedona ja johtopäätöksinä selvityksessä todetaan, että kansallisen kaupunkipuiston perustaminen varmistaa puistoalueen pysymisen pääosin virkistyskäytössä. Se luo myös linjat alueen kehittämislle ja antaa perusteet kunnossapito- ja kehittämismäärärahojen kohdistamiseen. Kuntalaisten arvostus ja kiinnostus puistoa kohtaan lisääntyy. Puisto antaa myös kaupungille imagoetua, joka voinee lisätä jossain määrin matkailua. Toisaalta valtion avustuksia hankkeen valmisteluun ja puiston kehittämiseen Tampere tuskin voi saada.

Maankäyttö- ja rakennuslain mukaan kunta päättää itse yleis- ja asemakaavoistaan. Kansallisen kaupunkipuiston perustamisesta ja mahdollisesta muuttamisesta päättää ympäristöministeriö kunnan esityksestä. Kansallisen kaupunkipuiston perustaminen rajoittaa siis kaupungin valtaa päättää alueensa kaavoituksesta puiston alueella. Ympäristöministeriön mukaan mahdollisten muutosten tulee olla puiston käyttötarkoitusta tukevia.

Kansallisia kaupunkipuistoja on tähän mennessä perustettu eräisiin pieniin kaupunkeihin (Hanko, Heinola), joiden kasvupaineet ovat vähäisiä, mutta puiston tuoma imagoetu lienee merkittävä. Hämeenlinna ja Porvoo ovat kasvavia keskisuuria kaupunkeja. Suurista kaupungeista puisto on perustettu vain Poriin, jonka väkiluku on pitkään pysynyt lähes samana. Pori on myös kärsinyt taantuvan teollisuuspaikkakunnan imagosta, jota kansallinen kaupunkipuisto ja mm. Porin Jazz kohentavat. Myös Turku on hakenut kansallisen kaupunkipuiston perustamista. Puistolle on Turussa vahvat perusteet: Tuomiokirkon ympäristö, Aurajoen laakso, Linna ja Ruissalo. Alue on rajattu siten, ettei se juurikaan sisällä mahdollisia tulevia rakennusalueita. Turun väestön kasvu on ollut selvästi hitaampaa kuin muissa suurissa kaupungeissa.

Selvitys suosittelee, että Tampereella tulee ensin ratkaista keskustan kehittämisohjelman mukaiset ja muut mahdolliseen kaupunkipuistoon rajoittuvat uudet maankäyttöhankkeet. Kansalliseen kaupunkipuistoon voidaan palata niin haluttaessa edellä viitattujen alueiden kaavoituksen jälkeen. Mahdollinen kansallinen kaupunkipuisto tulee rajata vain maankäytöllisesti kiistattomille alueille. Vaihtoehtona pitää harkita Tampere-puiston perustamista kaupungin omin päätösin Helsingin tapaan. Tammerkosken saaminen Unescon maailmanperintölistalle toisi selkeästi kansallista kaupunkipuistoa suuremman imago- ja matkailuedun. Selvitys ja sen suositukset ovat edelleen ajankohtaisia.

Matti Höyssän valtuustoaloitteen johdosta kaupunkiympäristön kehittäminen ja kaupunkikehitysryhmä käynnistävät osana keskustan strategista osayleiskaavatyötä aikaisempaa laajemmän ja syvällisemmän tarveselvityksen kansallisen kaupunkipuiston perustamisesta Tampereelle, mutta kaupunki ei tässä vaiheessa käynnistä kansallisen kaupunkipuiston perustamiseen tähtäävää prosessia, koska se rajoittaa suunniteltuja kaavahankkeita mahdollisen kaupunkipuiston alueella ja sen välittömässä ympäristössä.”

Yhdyshenkilö: hankejohtaja Tero Tenhunen, puh. 050 540 2860  
etunimi.sukunimi@tampere.fi

Päätösehdotus. Konsernijohtaja Kankaala:

Kaupunginhallitus päättää

esittää valtuuston päätettäväksi,

että Matti Höyssän valtuustoaloite ja siihen annettu vastaus merkitään tiedoksi ja

että aloite ei anna aiheutta muihin toimenpiteisiin.

Päätös Päätösehdotus hyväksyttiin.

\_\_\_\_\_

Kv 15.4.2013

Päätös Kaupunginhallituksen ehdotus hyväksyttiin yksimielisesti.

Ilmoitus Matti Höyssä, Tenhunen Tero/keskusta-hanke, Hurme Taru/kake, Laaksonen Risto/tiry, Leinonen Sakari/kake, Vänskä Veikko/keskusta-hanke

Lisätietoja kaupunginlakimies Jouko Aarnio, puh. 040 514 4884,  
etunimi.sukunimi@tampere.fi

Liitteet Valtuustoaloite  
Selvitys kansallisista kaupunkipuistoista 2011